

Fecha: (la de la firma electrónica)

CALVITERO SOLAR 11 S.L.

Ref.: SBC/JGGL

Asunto: Emisión de informe


Expte: TA-48/25

Con relación a la solicitud de emisión de informe sobre modificación del proyecto Nueva L.S.M.T. para evacuación de 6,5 MW entre S.E. "CHICLANA" y planta fotovoltaica "CHICLANA SOL", en el T.M. de Chiclana de la Frontera (Cádiz), se adjunta informe técnico.

LA JEFA DEL SERVICIO DE BIENES CULTURALES
Fdo.: Verónica Torrens Ibarguren

C/ Cánovas del Castillo, 35.
11001 Cádiz.
T: 956 00 94 00 | F: 956 00 94 45
informacion.dtcadiz.ctcd@juntadeandalucia.es



Puede verificar la integridad de este documento mediante la lectura del código QR adjunto o mediante el acceso a la dirección https://ws050.juntadeandalucia.es/verificarFirma indicando el código de VERIFICACIÓN			
FIRMADO POR	VERONICA TORRENS IBARGUREN	08/07/2025	
VERIFICACIÓN	Pk2jmD2D5LUQQKY872Z5THKQRVELLR	PÁG. 1/1	

1. DATOS GENERALES

EXPTE: TA-48/25

TÍTULO: MODIFICACIÓN DEL PROYECTO “NUEVA L.S.M.T. PARA EVACUACIÓN DE 6.5 MW ENTRE S.E. “CHICLANA” Y PLANTA FOTOVOLTAICA “CHICLANA SOL”.

2. DATOS DEL INMUEBLE DONDE SE ACTÚA

DIRECCIÓN: Varias parcelas.

MUNICIPIO/S: Chiclana de la Frontera.

3. DATOS DEL PROMOTOR

NOMBRE: CALVITERO SOLAR 11 S.L.

CIF: B06777312

DIRECCIÓN: C/ Núñez de Balboa 120 D Planta 5 , 28006 Madrid.


4. TRAMITACIÓN Y ANÁLISIS

Con fecha de 8 de julio de 2024 se emite RESOLUCIÓN DE LA DELEGACIÓN TERRITORIAL DE TURISMO, CULTURA Y DEPORTE DE LA JUNTA DE ANDALUCÍA EN CÁDIZ, DE FINALIZACIÓN Y ACEPTACIÓN DE MEMORIA PRELIMINAR-FINAL DE LA ACTIVIDAD ARQUEOLÓGICA PREVENTIVA DE PROSPECCIÓN ARQUEOLÓGICA SUPERFICIAL PARA EL PROYECTO DE PROSPECCIÓN ARQUEOLÓGICA INTENSIVA POR CUSAS AMBIENTALES PARA PLANTA SOLAR FOTOVOLTAICA “CHICLANA SOL” Y LÍNEA DE EVACUACIÓN EN EL T.M. CHICLANA DE LA FRONTERA (CÁDIZ) (expte. A-193/22), por la que se dan por finalizados los trabajos arqueológicos de prospección arqueológica superficial, disponiendo como medida de protección sobre el patrimonio arqueológico la realización de un Control de Movimiento de Tierras tanto en la ejecución de la PLANTA SOLAR FOTOVOLTAICA “CHICLANA SOL” como en su línea de ejecución.

Con fecha de 11 de marzo de 2025, tiene entrada en esta Delegación solicitud de informe por parte de CALVITERO SOLAR 11 S.L. relativa a la MODIFICACIÓN DEL PROYECTO “NUEVA L.S.M.T. PARA EVACUACIÓN DE 6.5 MW ENTRE S.E. “CHICLANA” Y PLANTA FOTOVOLTAICA “CHICLANA SOL”” en el T.M. de Chiclana de la Frontera. No se presenta documentación técnica de la modificación.

Con fecha de 19 de mayo de 2025, se remite por parte de esta Delegación requerimiento a CALVITERO SOLAR 11 S.L. solicitando documentación técnica y planimetría en formato shape (shp.) para poder evaluar de forma eficiente el proyecto. Se realiza subsanación el 26 de mayo de 2025 aportando planimetría en formato shape y aportando como documentación técnica “PROYECTO EJECUTIVO ADMINISTRATIVO. PLANTA SOLAR AGROFOTOVOLTAICA “CHICLANA SOL””, “ADENDA Nº1 AL PROYECTO DE EJECUCIÓN” y “PROYECTO MODIFICADO. NUEVA L.S.M.T. PARA EVACUACIÓN DE 6.5 MW ENTRE S.E. “CHICLANA” Y PLANTA FOTOVOLTAICA “CHICLANA SOL” EN CHICLANA DE LA FRONTERA (CÁDIZ)”.



Puede verificar la integridad de este documento mediante la lectura del código QR adjunto o mediante el acceso a la dirección https://ws050.juntadeandalucia.es/verificarFirma indicando el código de VERIFICACIÓN			
FIRMADO POR	RICARDO BELIZON ARAGON	08/07/2025	
VERIFICACIÓN	Pk2jmUMZLR96Y7KF7QHVGUUVFLDTVR	PÁG. 1/3	



El objetivo del proyecto es la modificación del trazado de la línea de evacuación de la Planta Fotovoltaica “Chiclana Sol”. Estas modificaciones , respecto al proyecto presentado en el expte. A-193/22, son las siguientes:

- Tramo desde la Subestación hasta la A-48. Canalización por calzada de la carretera del Pago del Humo y del Palmar (771m). Canalización compartida con otro promotor. Coordenada de inicio: (X=756913,71; Y=4033148,85), Coordenada fin:(X=761745,48; Y=4033110,47).
- Resto del recorrido. La canalización va por el camino de la Cañada Real de la Asomada (Vía Pecuaria) (7.734 m). Coordenada inicio:(X=761745,48; Y=4033110,47), Coordenada fin:(X=764792,12; Y=6033364,61).
- Afección con Arroyo del Ímpio. Cruce con el Arroyo del Ímpio. Coordenada inicio: (X=764046.84; Y=4033008.65).
- Salida de la Planta FV “CHICLANA SOL”. El recorrido se realiza por el futuro camino de acceso a la planta FV “CHICLANA SOL” denominado “Padrón del Palmetín. Coordenada Inicio (X=764630,48; Y=4033180,23), Coordenada fin (X= 764041,73; Y=4038999,56).

Contrastada la información aportada con la documentación existente en los archivos de esta Delegación Territorial y el planeamiento urbanístico de Chiclana de la Frontera, en el entorno del área objeto de consulta se han documentado los siguientes yacimientos y elementos catalogados:

- Cerro del Moro (CGPHA 01110150049). Se documenta industria lítica en superficie.
- Cortijo Majada Alta (CGPHA 01110150051). Se documenta industria lítica en superficie.
- Las Mesas (CGPHA 01110150029). Poblado posiblemente amurallado en el que se documenta ocupación desde el Neolítico a la Edad de Bronce. También se ha localizado una importante villa romana de época imperial en la zona Noreste.
- Cortijo la Esparragosa (Expte. A-457/11 (864)). Asentamiento rural con cerámicas a torno de cocción oxidante y material constructivo. Cronología indeterminada.
- Laguna de la Cruz (Expte. A-457/11 (864)). Asentamiento rural con fragmentos de ánforas de época romana.
- El Carrascal (CGPHA 01110150031). Necrópolis de inhumación romana, en superficie pueden verse algunos sillares y tegulae y restos de cerámica común.

5. CONCLUSIÓN

Una vez analizada la documentación técnica presentada y la obrante en esta Delegación, se considera que, desde el punto de vista arqueológico y cumplimentando el art. 32.1 de la Ley 14/2007, de Patrimonio Histórico de Andalucía, la propuesta es compatible con los valores patrimoniales de la zona, por lo que procede emitir INFORME DE VIABILIDAD a la “MODIFICACIÓN DEL PROYECTO “NUEVA L.S.M.T. PARA EVACUACIÓN DE 6.5 MW ENTRE S.E. “CHICLANA” Y PLANTA FOTOVOLTAICA “CHICLANA SOL””, si bien, dada la riqueza arqueológica de la zona, estará condicionada a la realización de:

- Prospección arqueológica superficial intensiva en el trazado modificado del proyecto y previa a su ejecución, según lo establecido por el artículo 2.b del Decreto 168/2003, de 17 de junio, por el que se aprueba el Reglamento de Actividades Arqueológicas (BOJA, nº. 134, de 15 de julio de 2003), para delimitar de manera exhaustiva los posibles yacimientos existentes no conocidos.

Puede verificar la integridad de este documento mediante la lectura del código QR adjunto o mediante el acceso a la dirección https://ws050.juntadeandalucia.es/verificarFirma indicando el código de VERIFICACIÓN			
FIRMADO POR	RICARDO BELIZON ARAGON	08/07/2025	
VERIFICACIÓN	Pk2jmUMZLR96Y7KF7QHVGUUVFLDTVR	PÁG. 2/3	




- Igualmente, dicha prospección deberá incluir una diagnosis de las afecciones de acuerdo con las infraestructuras necesarias para la futura instalación, especialmente las que conlleven alteración del suelo actual, con el objetivo de hacer una valoración y poder establecer la viabilidad del proyecto tal y como está redactado. Esta medida cautelar deberá ejecutarse antes de cualquier movimiento de tierras, independientemente de su naturaleza.

Dicha actividad arqueológica deberá ser autorizada previamente por esta Delegación Territorial y realizada por técnico competente en Arqueología, de acuerdo con lo dispuesto en el citado Decreto 168/2003, de 17 de junio, por el que se aprueba el Reglamento de Actividades Arqueológicas.

Los resultados de estas actividades marcarán, en su caso, las medidas correctoras a aplicar posteriormente a indicación de esta Delegación Territorial, así como las nuevas actuaciones arqueológicas que pudieran, en su caso, ser necesario ejecutar.

Cualquier nueva propuesta para la ubicación de cualquiera de las instalaciones deberá ser presentada para su estudio y valoración.

EL ARQUEÓLOGO DE LA DELEGACIÓN TERRITORIAL
Ricardo Belizón Aragón

Puede verificar la integridad de este documento mediante la lectura del código QR adjunto o mediante el acceso a la dirección https://ws050.juntadeandalucia.es/verificarFirma indicando el código de VERIFICACIÓN			
FIRMADO POR	RICARDO BELIZON ARAGON	08/07/2025	
VERIFICACIÓN	Pk2jmUMZLR96Y7KF7QHVGUUVFLDTVR	PÁG. 3/3	